

+25.00

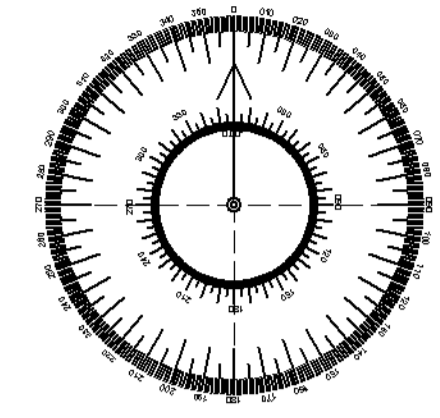

+26.00


+27.00

+28.00

+29.00

+30.00



 ADMINISTRACIÓN NACIONAL DE PUERTOS República Oriental del Uruguay	ÁREA DRAGADO - FLOTA Y DRAGADO	
	Plano N° 23028	
Batimetría Monohaz 200 kHz - Canal de Acceso Km 25 al 30		
<small>NOTAS TÉCNICAS: DATOS RECOLECTADOS POR TERCEROS. SOFTWARE HERRICRACID. Hyspak 2022. FRECUENCIAS: 200 kHz. GEORREFERENCIA: SIRGAS-ROU98 UTM 2 21 S Sondas al 0 del mareógrafo de ANP Isla de Flores</small>		
<small>*Las batimetrías que publica la ANP son informativas y no deben ser utilizadas para la navegación.</small>		
UNIDAD PLANIFICACION y CONTROL de DRAGADO		
<small>EDICIÓN y PRESENTACION Danele Corrales, Nathaly Bentancor</small>		
FECHA:	16 de junio de 2023	
ESCALA:	1:6500	
V°B°	Ing. Leandro Berro	

